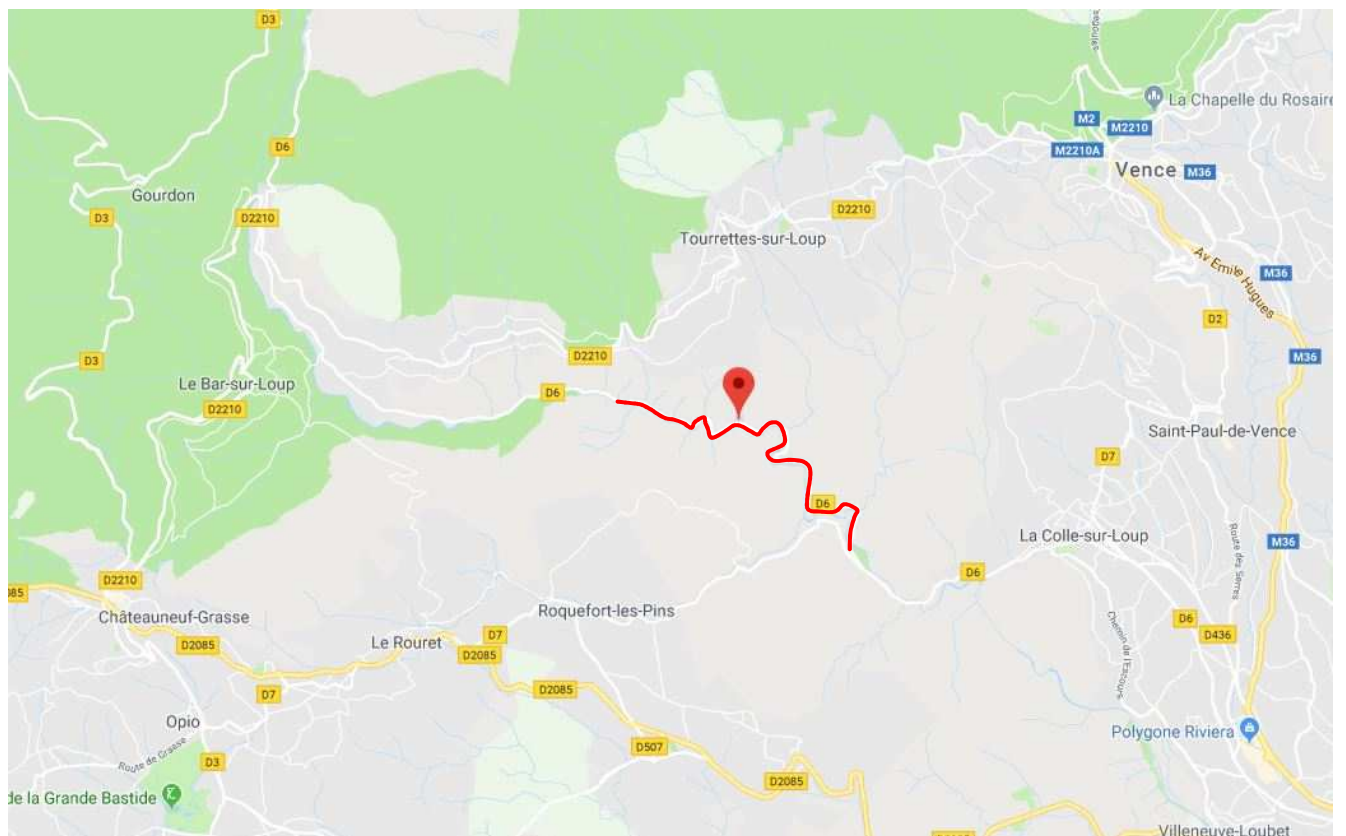


21^e RALLYE Jean BEHRA HISTORIQUE

ZONE D'ÉTALONNAGE

La zone d'étalonnage se situe sur la Départementale 6 (D6).


En sortant de la Colle-sur-Loup en direction de Pont du Loup / Gréolières









Le départ se fait à 490 mètres après l'intersection sur la D6 Direction « Pont du Loup »



Départ de la zone d'étalonnage aux panneaux








Etalonnage dans le sens monté.

N°	Kms	Dessin Croquis	Commentaires
01	00		
02	1,167		Borne kilométrique 08
03	2,081		Borne kilométrique 09
04	3,043		Borne kilométrique 10
05	4,004		Borne kilométrique 11
06	4,985		Borne kilométrique 12



Repère blanc des bornes
kilométrique sur le coté droit de
la route.

Etalonnage dans le sens descente.

N°	Kms	Dessin Croquis	Commentaires
01	00		Borne kilométrique 12
02	0,980		Borne kilométrique 11
03	1,941		Borne kilométrique 10
04	2,907		Borne kilométrique 9
05	3,820		Borne kilométrique 8
06	4,987	